

Track: 06btt-sanpedrorozados-bejar.gpx

Las velocidades de este track son típicas de = Track dibujado (DRW)

Fiabilidad del IBP index= A

**IBP = ? DRW**

Distancia total	55.9 Km
Distancia analizada	55.9 Km
Distancia lineal	44.88 Km

Desn. de subida acumulado	759.4 m
Desn. de bajada acumulado	797.2 m
Altura máxima	1144.4 m
Altura mínima	716 m
Ratio de subida	5.05 %
Ratio de bajada	5.13 %
Desnivel positivo por	13.58 m
Desnivel negativo por	14.26 m

Tiempo total	0 h
Tiempo en movimiento	0 h
Tiempo parado	0 h

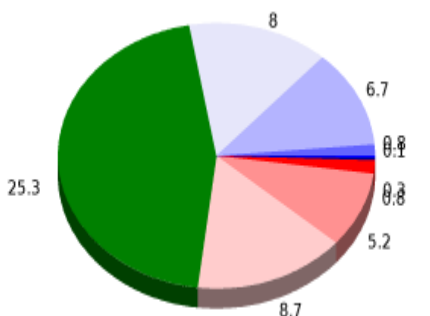
Velocidad media total	0 Km/h
Velocidad media en movimiento	0 Km/h
Velocidad máxima sostenida	0 Km/h

Filtro pendiente máxima	~30 %
Separación mínima analizada	~30 m
Número de puntos	5650 (cad. 9.89 m)
Puntos significativos	1490 (cad. 37.54 m / 26.37 %)
Puntos aberrantes	118 (2.09 % d. total)

Cambios dirección por	12.18
Cambios dirección > 5º por	4.92
Tramos rectos acumulados	23.282 Km
Tramos rectos por	416.49 m
Cambios de pendiente penalizables	9
Cambios de pendiente penalizables por	0.161

Encuentra las mejores rutas



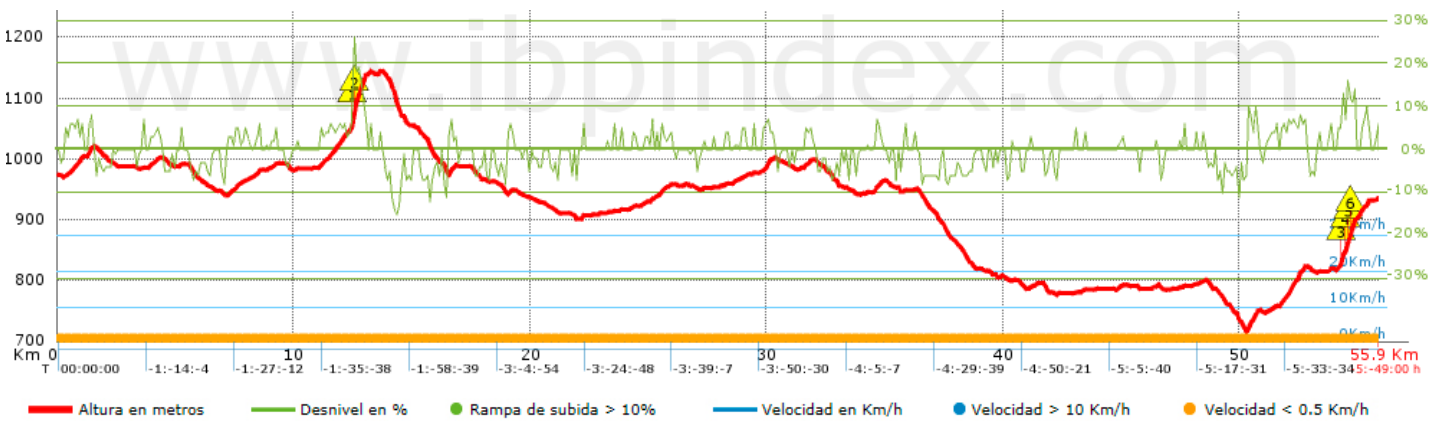
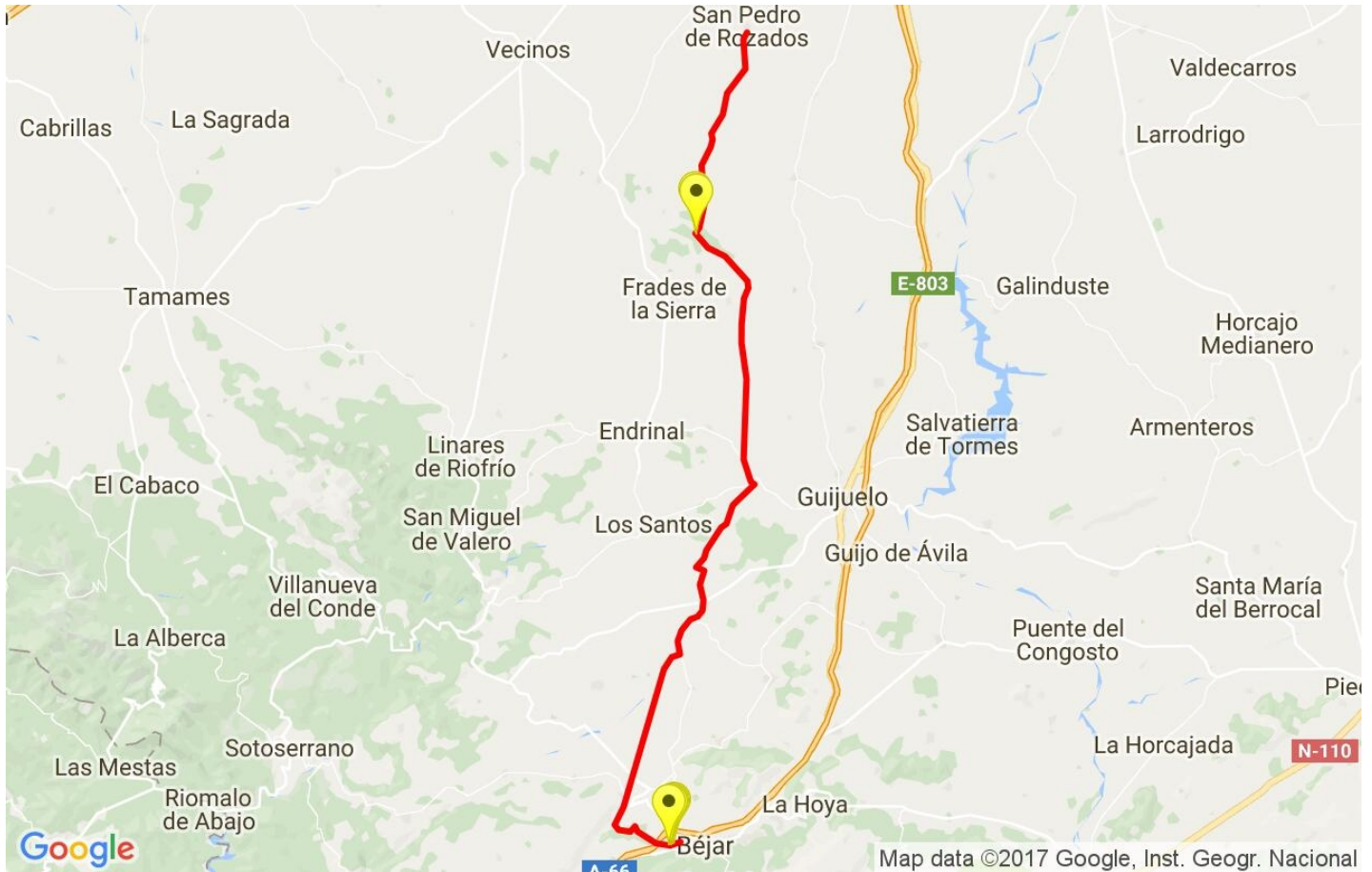
Resumen de desniveles	Subidas	Distancia en km	del total en %	Velocidad en	Tiempo h:m:s	
	Entre el 15 y el 30%	0.312	0.56	0	0:00:00	
	Entre el 10 y el 15%	0.821	1.47	0	0:00:00	
	Entre el 5 y el 10%	5.237	9.37	0	0:00:00	
	Entre el 1 y el 5%	8.665	15.5	0	0:00:00	
	<b>Total :</b>	<b>15.035</b>	<b>26.9</b>	<b>0</b>	<b>0:00:00</b>	
	<b>Llano</b>					
	Desniveles del 1%	25.323	45.3	0	0:00:00	
	<b>Bajadas</b>					
	Entre el 1 y el 5%	7.973	14.26	0	0:00:00	
	Entre el 5 y el 10%	6.704	11.99	0	0:00:00	
Entre el 10 y el 15%	0.803	1.44	0	0:00:00		
Entre el 15 y el 30%	0.06	0.11	0	0:00:00		
<b>Total :</b>	<b>15.541</b>	<b>27.8</b>	<b>0</b>	<b>0:00:00</b>		
<b>Total track :</b>	<b>55.9</b>	<b>100 %</b>	<b>0</b>	<b>0</b>		

Track: 06btt-sanpedrorozados-bejar.gpx







Las velocidades de este track son típicas de = Track dibujado (DRW)

Fiabilidad del IBP index= A

**IBP = ? DRW**



## Repechos &gt; 10%

Repecho	Punto kilométrico	Pendiente media	Distancia
 1	12.461	19 %	156 m
 2	12.617	14 %	308 m
 3	54.273	16 %	96 m
 4	54.47	12 %	62 m
 5	54.532	15 %	96 m
 6	54.628	12 %	260 m

**Parámetros a gran altura, datos por encima de**

Altura	Distancia m	% del total	Tiempo en movimiento	Velocidad	Tiempo parado	Tiempo total	Velocidad
	Total : 0 Km	--- %	--- h	--- Km/h	--- h	--- h	--- Km/h

**Paradas**

Distancia	Tiempo parado	Altura	Tiempo desde la salida	Tiempo desde parada anterior	Distancia a parada anterior
	Total : 0:00:00 h				