

Track: 10road-alcuescar-villafrancadelosbarros.gpx

Las velocidades de este track son típicas de = Track dibujado (DRW)

Fiabilidad del IBP index= A

**IBP = ? DRW**

Distancia total	79.59 Km
Distancia analizada	79.59 Km
Distancia lineal	69.55 Km

Desn. de subida acumulado	622 m
Desn. de bajada acumulado	677.4 m
Altura máxima	490.2 m
Altura mínima	210 m
Ratio de subida	4.23 %
Ratio de bajada	4.68 %
Desnivel positivo por	7.82 m
Desnivel negativo por	8.51 m

Tiempo total	0 h
Tiempo en movimiento	0 h
Tiempo parado	0 h

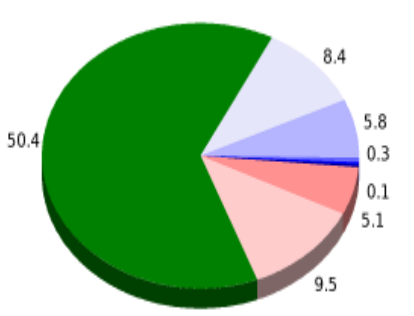
Velocidad media total	0 Km/h
Velocidad media en movimiento	0 Km/h
Velocidad máxima sostenida	0 Km/h

Filtro pendiente máxima	~30 %
Separación mínima analizada	~30 m
Número de puntos	6562 (cad. 12.13 m)
Puntos significativos	2040 (cad. 39.04 m / 31.09 %)
Puntos aberrantes	37 (0.56 % d. total)

Cambios dirección por	11.35
Cambios dirección > 5° por	4.28
Tramos rectos acumulados	36.753 Km
Tramos rectos por	461.78 m
Cambios de pendiente penalizables	5
Cambios de pendiente penalizables por	0.063

Encuentra las mejores rutas

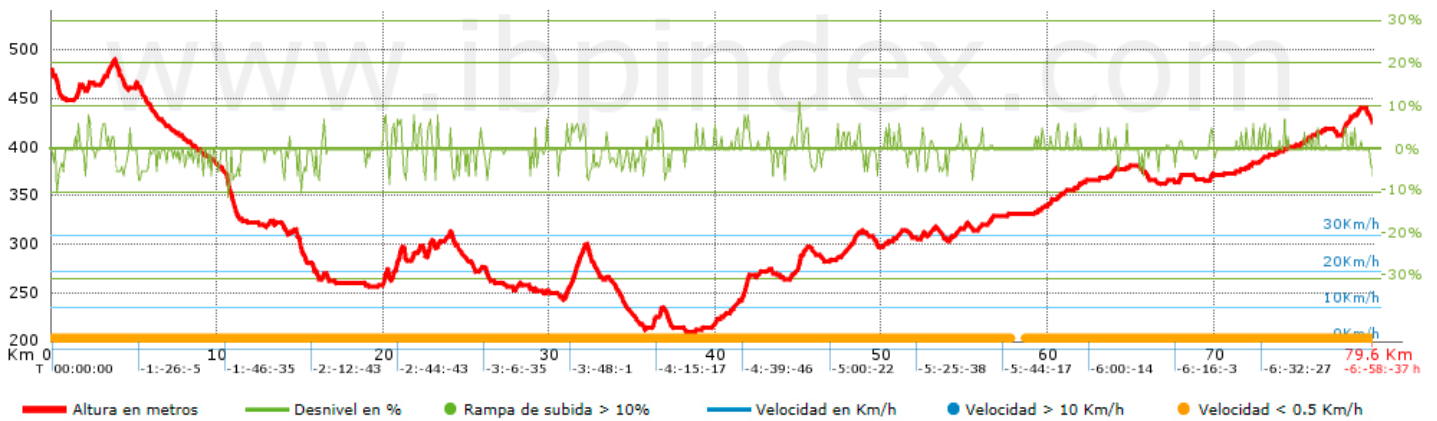
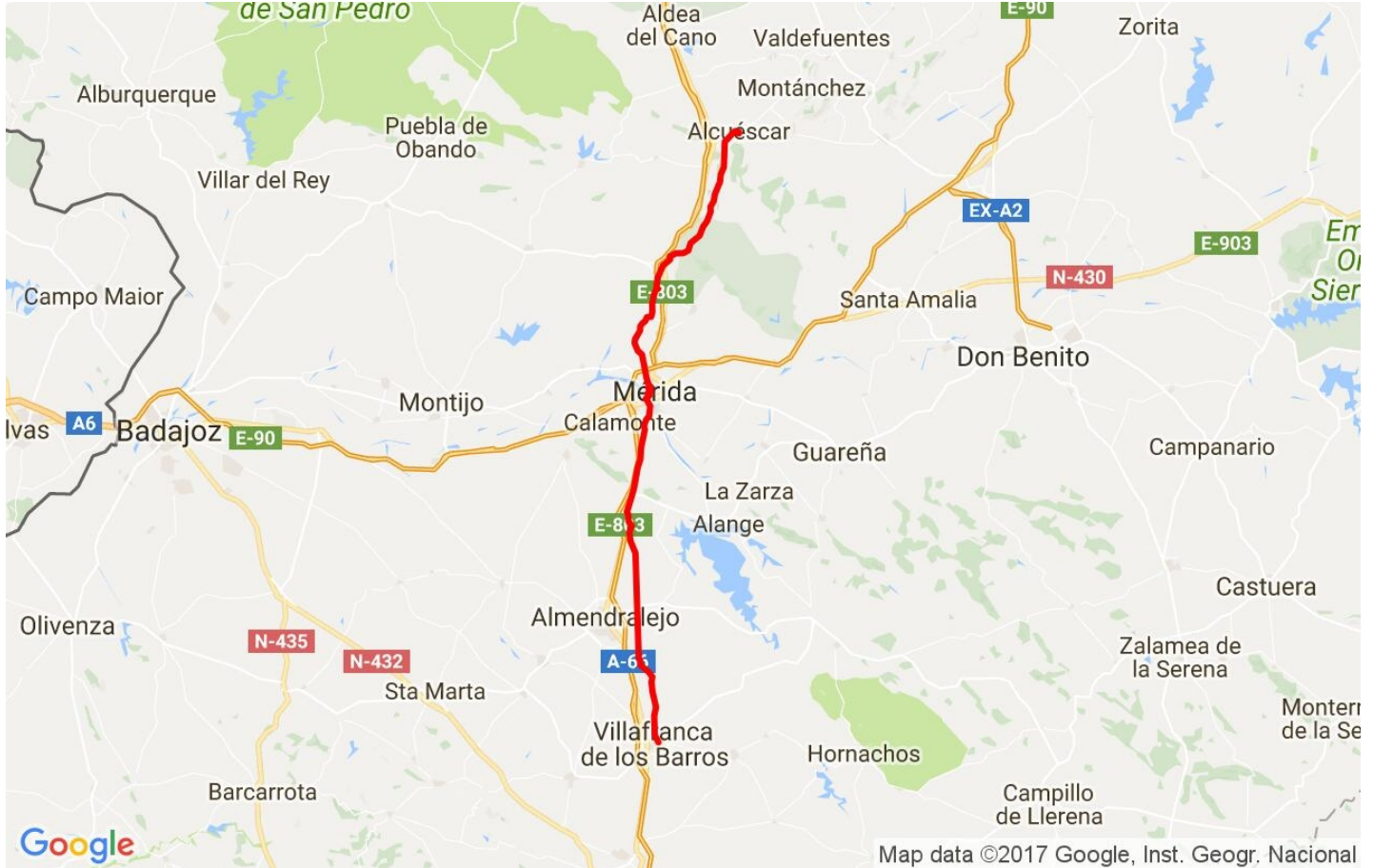


Resumen de desniveles	Subidas	Distancia en km	del total en %	Velocidad en	Tiempo h:m:s
	Entre el 15 y el 30%	0.031	0.04	0	0:00:00
	Entre el 10 y el 15%	0.099	0.12	0	0:00:00
	Entre el 5 y el 10%	5.113	6.42	0	0:00:00
	Entre el 1 y el 5%	9.466	11.89	0	0:00:00
	<b>Total :</b>	<b>14.709</b>	<b>18.48</b>	<b>0</b>	<b>0:00:00</b>
	<b>Llano</b>				
	Desniveles del 1%	50.405	63.33	0	0:00:00
	<b>Bajadas</b>				
	Entre el 1 y el 5%	8.375	10.52	0	0:00:00
	Entre el 5 y el 10%	5.794	7.28	0	0:00:00
Entre el 10 y el 15%	0.311	0.39	0	0:00:00	
Entre el 15 y el 30%	0	0	0	0:00:00	
<b>Total :</b>	<b>14.48</b>	<b>18.19</b>	<b>0</b>	<b>0:00:00</b>	
<b>Total track :</b>	<b>79.59</b>	<b>100 %</b>	<b>0</b>	<b>0</b>	

Track: 10road-alcuescar-villafrancadelosbarros.gpx

Las velocidades de este track son típicas de = Track dibujado (DRW)

Fiabilidad del IBP index= A

**IBP = ? DRW**


**Parámetros a gran altura, datos por encima de**

Altura	Distancia m	% del total	Tiempo en movimiento	Velocidad	Tiempo parado	Tiempo total	Velocidad
	Total : 0 Km	--- %	--- h	--- Km/h	--- h	--- h	--- Km/h

**Paradas**

Distancia	Tiempo parado	Altura	Tiempo desde la salida	Tiempo desde parada anterior	Distancia a parada anterior
	Total : 0:00:00 h				