

Track: 05road-zamora-sanpedrorozados.gpx

Las velocidades de este track son típicas de = Track dibujado (DRW)

Fiabilidad del IBP index= C

IBP = ? DRW

Distancia total	86.35 Km
Distancia analizada	86.35 Km
Distancia lineal	79.37 Km

Desn. de subida acumulado	777.39 m
Desn. de bajada acumulado	500.61 m
Altura máxima	997.51 m
Altura mínima	628.84 m
Ratio de subida	2.67 %
Ratio de bajada	2.59 %
Desnivel positivo por	9 m
Desnivel negativo por	5.8 m

Tiempo total	0 h
Tiempo en movimiento	0 h
Tiempo parado	0 h

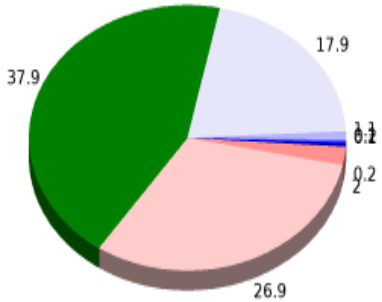
Velocidad media total	0 Km/h
Velocidad media en movimiento	0 Km/h
Velocidad máxima sostenida	0 Km/h

Filtro pendiente máxima	~30 %
Separación mínima analizada	~30 m
Número de puntos	1433 (cad. 60.26 m)
Puntos significativos	898 (cad. 96.27 m / 62.67 %)
Puntos aberrantes	153 (10.68 % d. total)

Cambios dirección por	3.25
Cambios dirección > 5° por	1.29
Tramos rectos acumulados	55.912 Km
Tramos rectos por	647.5 m
Cambios de pendiente penalizables	3
Cambios de pendiente penalizables por	0.035

Encuentra las mejores rutas



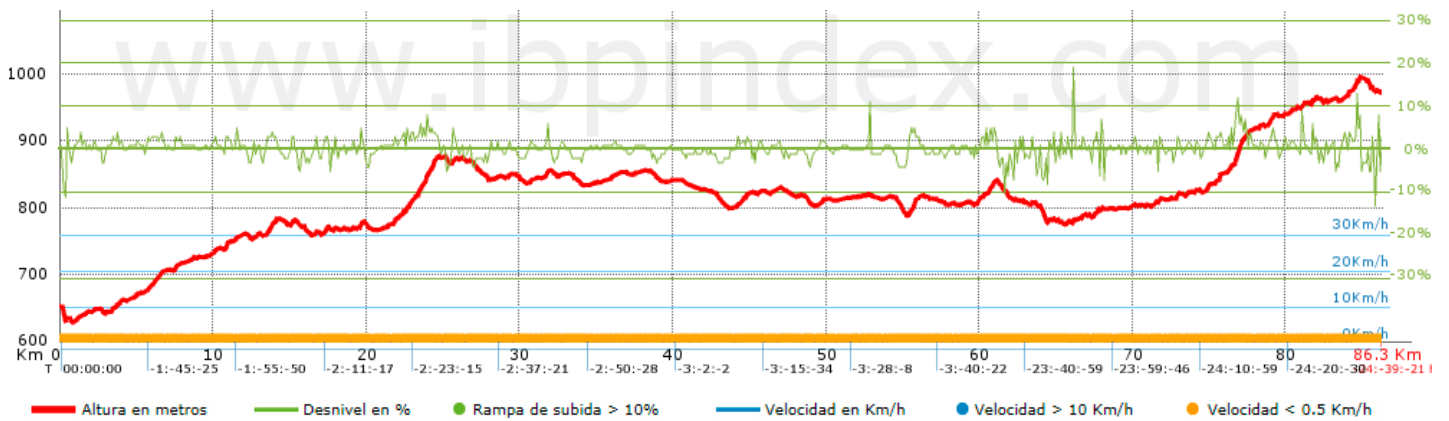
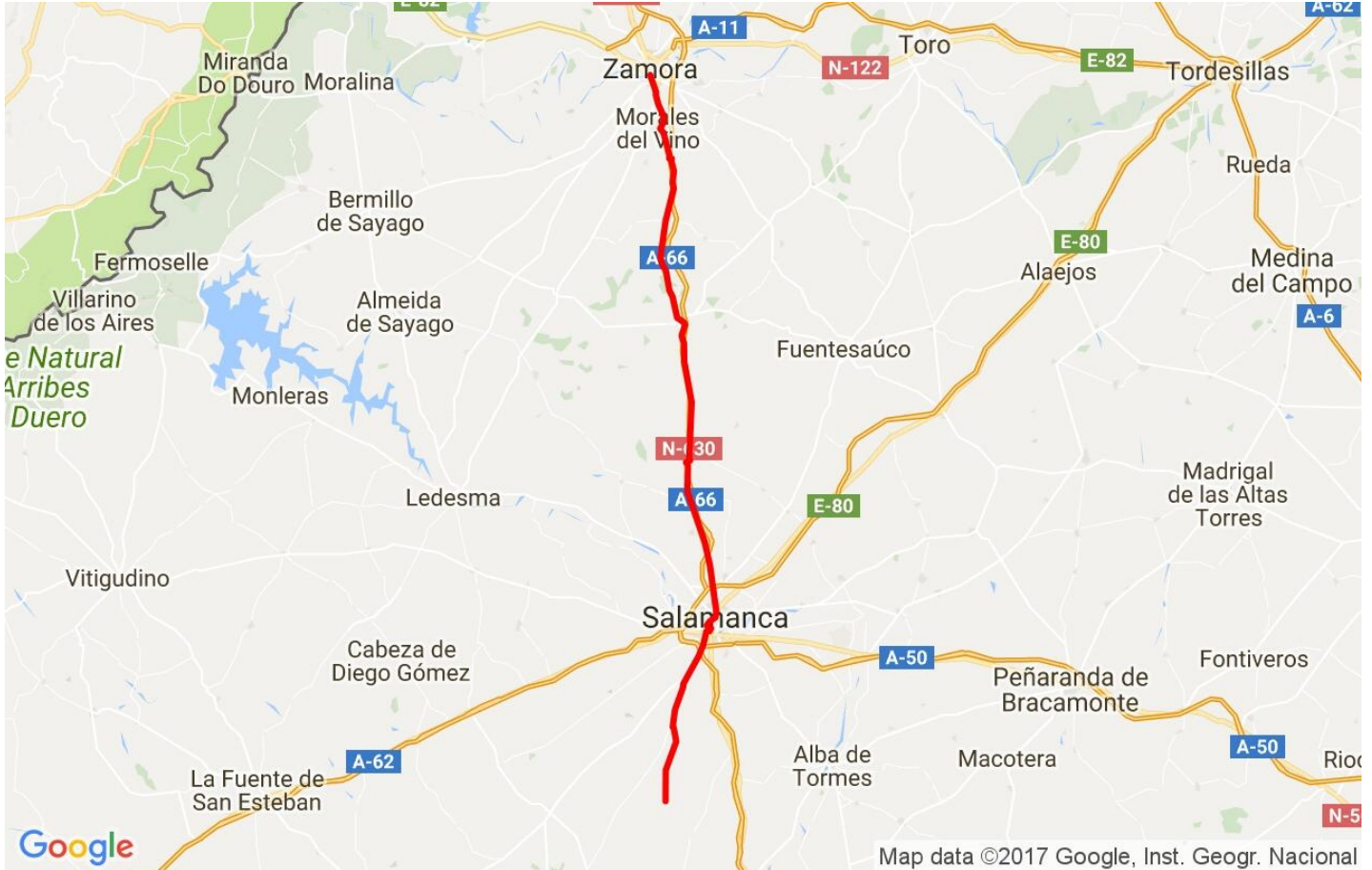
Resumen de desniveles	Subidas	Distancia en km	del total en %	Velocidad en	Tiempo h:m:s
	Entre el 15 y el 30%	0.037	0.04	0	0:00:00
	Entre el 10 y el 15%	0.231	0.27	0	0:00:00
	Entre el 5 y el 10%	1.952	2.26	0	0:00:00
	Entre el 1 y el 5%	26.913	31.17	0	0:00:00
	Total :	29.134	33.74	0	0:00:00
	Llano				
	Desniveles del 1%	37.889	43.88	0	0:00:00
	Bajadas				
	Entre el 1 y el 5%	17.938	20.77	0	0:00:00
	Entre el 5 y el 10%	1.127	1.3	0	0:00:00
Entre el 10 y el 15%	0.173	0.2	0	0:00:00	
Entre el 15 y el 30%	0.065	0.07	0	0:00:00	
Total :	19.303	22.35	0	0:00:00	
Total track :	86.35	100 %	0	0	

Track: 05road-zamora-sanpedrorozados.gpx

Las velocidades de este track son típicas de = Track dibujado (DRW)

Fiabilidad del IBP index= C

IBP = ? DRW



Parámetros a gran altura, datos por encima de

Altura	Distancia m	% del total	Tiempo en movimiento	Velocidad	Tiempo parado	Tiempo total	Velocidad
	Total : 0 Km	--- %	--- h	--- Km/h	--- h	--- h	--- Km/h

Paradas

Distancia	Tiempo parado	Altura	Tiempo desde la salida	Tiempo desde parada anterior	Distancia a parada anterior
	Total : 0:00:00 h				