

Track: 01btt-gijon-poladelena.gpx

Las velocidades de este track son típicas de = Track dibujado (DRW)

Fiabilidad del IBP index= B

IBP = ? DRW

Distancia total	74.35 Km
Distancia analizada	74.35 Km
Distancia lineal	44.55 Km

Desn. de subida acumulado	1556.4 m
Desn. de bajada acumulado	1291 m
Altura máxima	455.6 m
Altura mínima	5.4 m
Ratio de subida	5.18 %
Ratio de bajada	5.17 %
Desnivel positivo por	20.93 m
Desnivel negativo por	17.36 m

Tiempo total	0 h
Tiempo en movimiento	0 h
Tiempo parado	0 h

Velocidad media total	0 Km/h
Velocidad media en movimiento	0 Km/h
Velocidad máxima sostenida	0 Km/h

Filtro pendiente máxima	~30 %
Separación mínima analizada	~30 m
Número de puntos	6049 (cad. 12.29 m)
Puntos significativos	1930 (cad. 38.54 m / 31.91 %)
Puntos aberrantes	103 (1.7 % d. total)

Cambios dirección por	10.46
Cambios dirección > 5º por	6.7
Tramos rectos acumulados	19.136 Km
Tramos rectos por	257.38 m
Cambios de pendiente penalizables	15
Cambios de pendiente penalizables por	0.202

Encuentra las mejores rutas



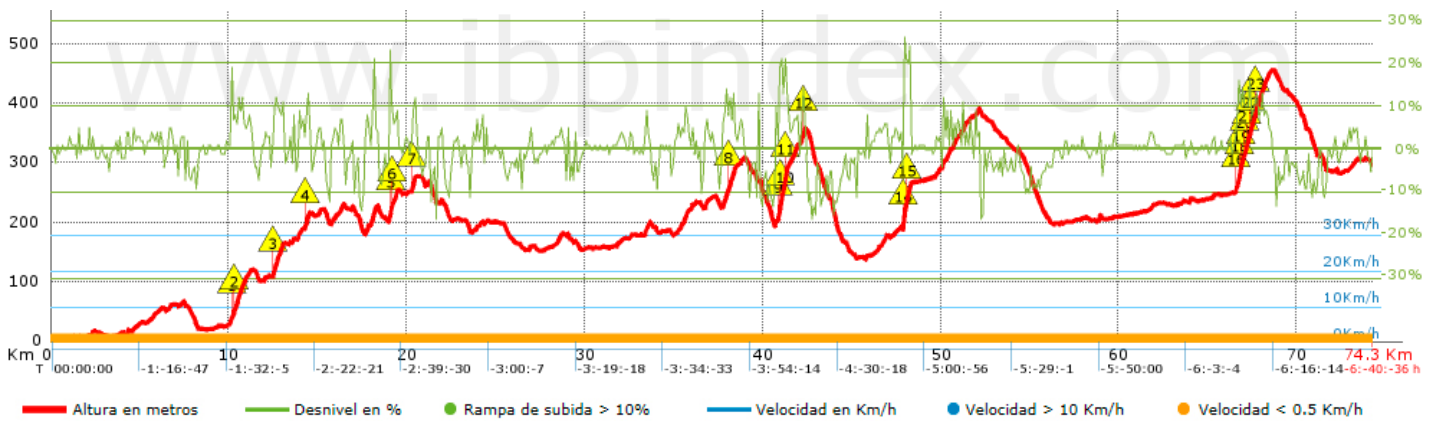
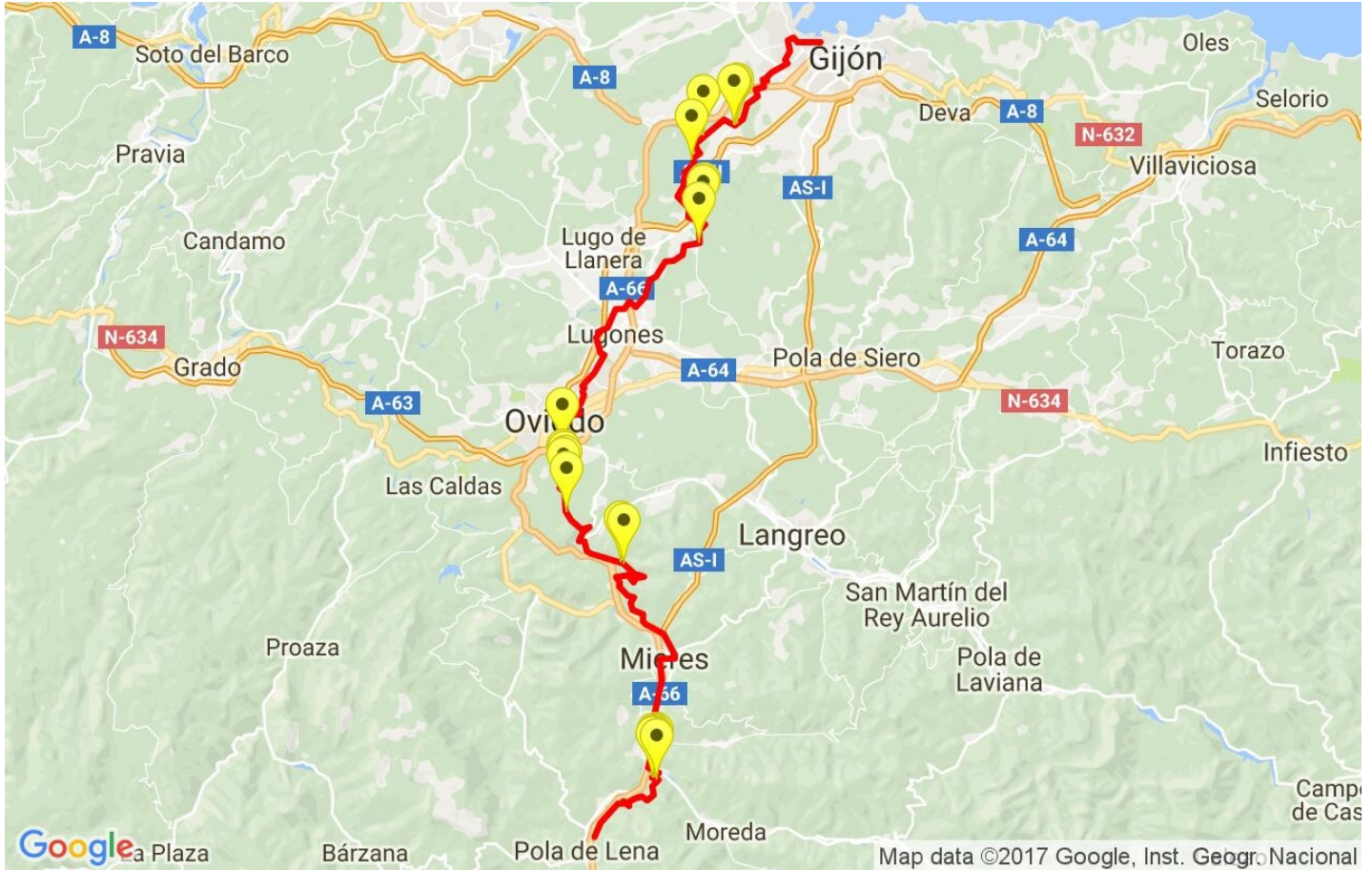
Resumen de desniveles	Subidas	Distancia en km	del total en %	Velocidad en	Tiempo h:m:s
	Entre el 15 y el 30%	0.921	1.24	0	0:00:00
	Entre el 10 y el 15%	2.737	3.68	0	0:00:00
	Entre el 5 y el 10%	7.851	10.56	0	0:00:00
	Entre el 1 y el 5%	18.559	24.96	0	0:00:00
	Total :	30.068	40.44	0	0:00:00
	Llano				
	Desniveles del 1%	19.315	25.98	0	0:00:00
	Bajadas				
	Entre el 1 y el 5%	14.39	19.36	0	0:00:00
	Entre el 5 y el 10%	7.908	10.64	0	0:00:00
Entre el 10 y el 15%	2.289	3.08	0	0:00:00	
Entre el 15 y el 30%	0.376	0.51	0	0:00:00	
Total :	24.962	33.58	0	0:00:00	
Total track :	74.35	100 %	0	0	

Track: 01btt-gijon-poladelena.gpx



















Las velocidades de este track son típicas de = Track dibujado (DRW)

Fiabilidad del IBP index= B

IBP = ? DRW



Repechos > 10%

Repecho	Punto kilométrico	Pendiente media	Distancia
	10.146	11 %	120 m
	10.266	11 %	93 m
	12.519	11 %	189 m
	19.048	19 %	93 m
	19.141	12 %	80 m
	40.854	11 %	94 m
	40.949	17 %	273 m
	41.222	17 %	165 m
	42.222	14 %	108 m
	47.887	14 %	29 m
	47.917	21 %	190 m
	48.106	12 %	130 m
	66.597	11 %	137 m
	66.734	16 %	33 m
	66.767	19 %	63 m
	66.913	13 %	170 m
	67.189	12 %	196 m
	67.644	12 %	146 m

Parámetros a gran altura, datos por encima de							
Altura	Distancia m	% del total	Tiempo en movimiento	Velocidad	Tiempo parado	Tiempo total	Velocidad
	Total : 0 Km	--- %	--- h	--- Km/h	--- h	--- h	--- Km/h

Paradas					
Distancia	Tiempo parado	Altura	Tiempo desde la salida	Tiempo desde parada anterior	Distancia a parada anterior
	Total : 0:00:00 h				