

Track: 09btt-casardecaceres-alcuescar.gpx

Las velocidades de este track son típicas de = Track dibujado (DRW)

Fiabilidad del IBP index= B

**IBP = ? DRW**

Distancia total	49.98 Km
Distancia analizada	49.98 Km
Distancia lineal	45.47 Km

Desn. de subida acumulado	477.6 m
Desn. de bajada acumulado	355.6 m
Altura máxima	488.8 m
Altura mínima	351.6 m
Ratio de subida	4.14 %
Ratio de bajada	4.67 %
Desnivel positivo por	9.56 m
Desnivel negativo por	7.11 m

Tiempo total	0 h
Tiempo en movimiento	0 h
Tiempo parado	0 h

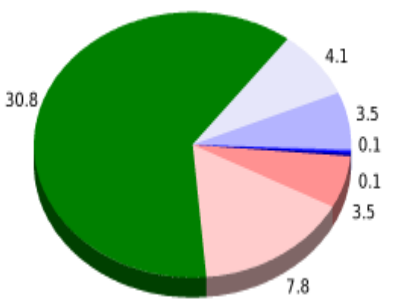
Velocidad media total	0 Km/h
Velocidad media en movimiento	0 Km/h
Velocidad máxima sostenida	0 Km/h

Filtro pendiente máxima	~30 %
Separación mínima analizada	~30 m
Número de puntos	4533 (cad. 11.03 m)
Puntos significativos	1334 (cad. 37.49 m / 29.43 %)
Puntos aberrantes	31 (0.68 % d. total)

Cambios dirección por	12.34
Cambios dirección > 5° por	6.5
Tramos rectos acumulados	18.343 Km
Tramos rectos por	367.01 m
Cambios de pendiente penalizables	3
Cambios de pendiente penalizables por	0.06

Encuentra las mejores rutas



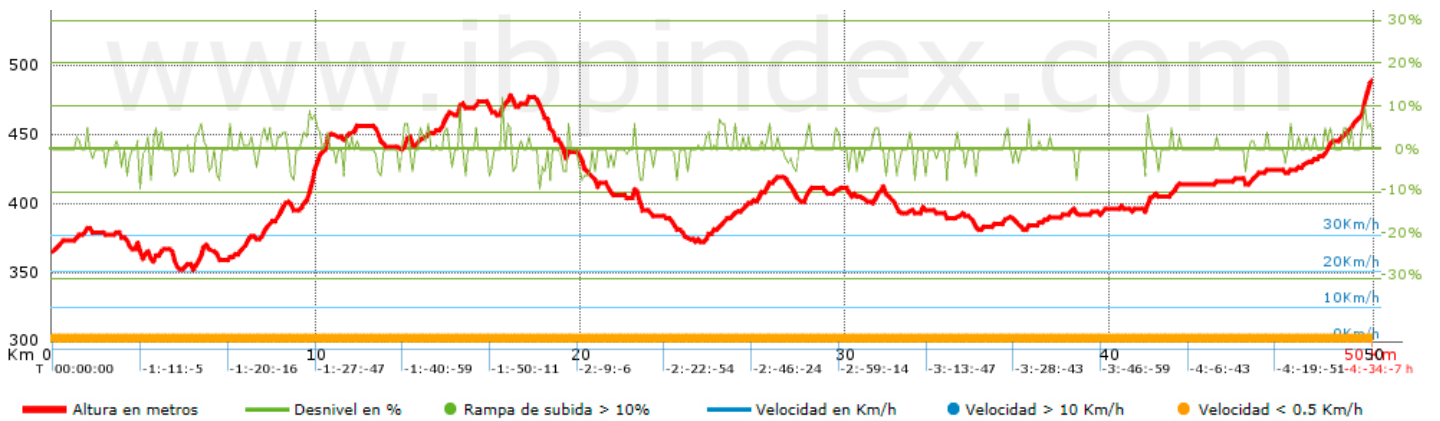
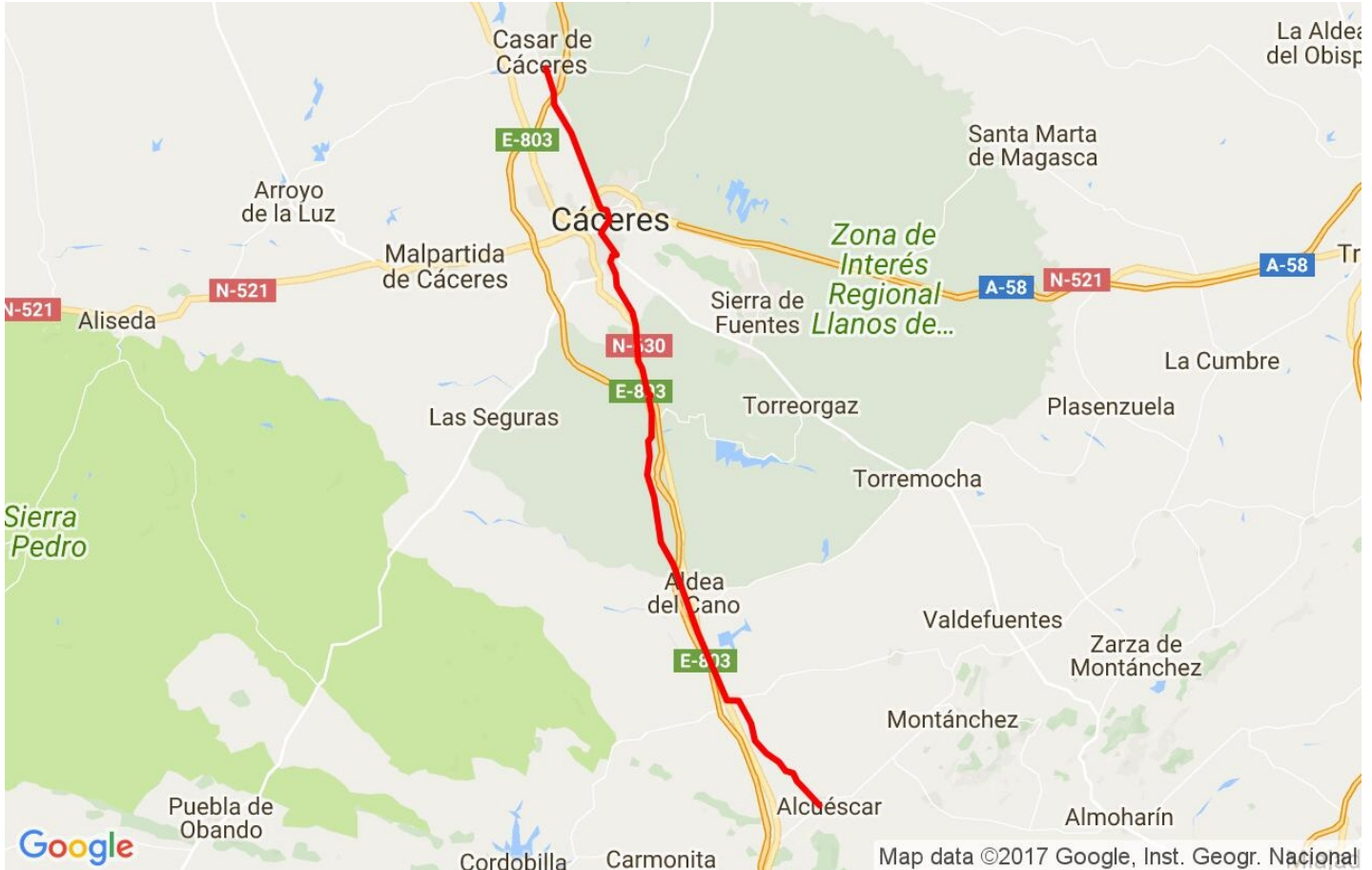
Resumen de desniveles	Subidas	Distancia en km	del total en %	Velocidad en	Tiempo h:m:s
	Entre el 15 y el 30%	0.03	0.06	0	0:00:00
	Entre el 10 y el 15%	0.127	0.25	0	0:00:00
	Entre el 5 y el 10%	3.538	7.08	0	0:00:00
	Entre el 1 y el 5%	7.832	15.67	0	0:00:00
	<b>Total :</b>	<b>11.526</b>	<b>23.06</b>	<b>0</b>	<b>0:00:00</b>
	<b>Llano</b>				
	Desniveles del 1%	30.836	61.7	0	0:00:00
	<b>Bajadas</b>				
	Entre el 1 y el 5%	4.053	8.11	0	0:00:00
	Entre el 5 y el 10%	3.503	7.01	0	0:00:00
Entre el 10 y el 15%	0.06	0.12	0	0:00:00	
Entre el 15 y el 30%	0	0	0	0:00:00	
<b>Total :</b>	<b>7.616</b>	<b>15.24</b>	<b>0</b>	<b>0:00:00</b>	
<b>Total track :</b>	<b>49.98</b>	<b>100 %</b>	<b>0</b>	<b>0</b>	

Track: 09btt-casardecaceres-alcuescar.gpx

Las velocidades de este track son típicas de = Track dibujado (DRW)

Fiabilidad del IBP index= B

**IBP = ? DRW**



**Parámetros a gran altura, datos por encima de**

Altura	Distancia m	% del total	Tiempo en movimiento	Velocidad	Tiempo parado	Tiempo total	Velocidad
	Total : 0 Km	--- %	--- h	--- Km/h	--- h	--- h	--- Km/h

**Paradas**

Distancia	Tiempo parado	Altura	Tiempo desde la salida	Tiempo desde parada anterior	Distancia a parada anterior
	Total : 0:00:00 h				